



АДМИНИСТРАЦИЯ ГОРОДА КРАСНОЯРСКА

РАСПОРЯЖЕНИЕ

19.04.2023

№ 72-арх

О сносе самовольной постройки (в районе ул. Тамбовской)

В соответствии с пунктом 4 статьи 222 Гражданского кодекса Российской Федерации, статьей 55.32 Градостроительного кодекса Российской Федерации, статьей 16 Федерального закона от 06.10.2003 № 131-ФЗ «Об общих принципах организации местного самоуправления в Российской Федерации», руководствуясь статьями 45, 58, 59 Устава города Красноярск, распоряжением Главы города от 22.12.2006 № 270-р:

1. Осуществить снос капитального нежилого одноэтажного здания площадью застройки 371 кв. м, расположенного на земельном участке, государственная собственность на который не разграничена, в кадастровом квартале 24:50:0500265 по адресу: г. Красноярск, в районе ул. Тамбовской, в соответствии с каталогом координат характерных точек внешнего контура самовольной постройки согласно приложению.

2. В течение семи рабочих дней с даты принятия настоящего распоряжения:

департаменту информационной политики администрации города опубликовать сообщение в газете «Городские новости» о планируемом сносе самовольной постройки, указанной в пункте 1 настоящего распоряжения;

департаменту градостроительства администрации города разместить на официальном сайте администрации города в информационно-телекоммуникационной сети Интернет сообщение о планируемом сносе самовольной постройки, указанной в пункте 1 настоящего распоряжения;

муниципальному казенному учреждению города Красноярск «Управление капитального строительства» обеспечить размещение сообщения о планируемом сносе самовольной постройки, указанной в пункте 1 настоящего распоряжения, на информационном щите в границах земельного участка, на котором она расположена.

3. Муниципальному казенному учреждению города Красноярск «Управление капитального строительства» по истечении двух месяцев со дня размещения на официальном сайте администрации города в информационно-телекоммуникационной сети Интернет сообщения о планируемом сносе самовольной постройки организовать в течение шести месяцев снос самовольной постройки, указанной в пункте 1 настоящего распоряжения.

4. Настоящее распоряжение опубликовать в газете «Городские новости» и разместить на официальном сайте администрации города.

Заместитель Главы города –
руководитель департамента
градостроительства



Д.Н. Веретельников

Приложение
к распоряжению
администрации города
от 19.04.2023 № 42-арх



КАТАЛОГ

координат характерных точек внешнего контура самовольной
постройки, расположенной на земельном участке, государственная
собственность на который не разграничена, в кадастровом квартале
24:50:0500265



Площадь самовольной постройки 371 кв. м		
Обозначение характерных точек	Координаты, м	
	X	Y
1	631761,16	108732,07
2	631772,23	108760,72
3	631760,90	108765,02
4	631749,83	108736,23

Система координат: СК 167

Фотоматериал:







Главный специалист отдела
муниципального контроля

A handwritten signature in blue ink, consisting of a stylized, cursive script.

Красикова Н.Н.